







ADE	Ayuntamientos	COORDENADAS UTM ETRS89 (HUSO29)		
		Utm-X	Utm-Y	
Novo	Valdoviño y Narón	569.374	4.827.787	A
		570.996	4.828.327	B
		572.195	4.823.133	C
		570.087	4.822.116	D
		569.489	4.824.890	E
		569.961	4.825.048	F
Poligonal de delimitación	Ayuntamientos	COORDENADAS UTM ETRS89 (HUSO29)		
		Utm-X	Utm-Y	
Novo	Valdoviño y Narón	571.375	4.825.480	A
		570.487	4.823.631	B
		570.187	4.823.746	C
		570.213	4.825.887	D
		570.587	4.827.468	E
		570.781	4.827.465	F
		571.763	4.825.815	G

ELEMENTO	COORDENADAS UTM ETRS89 (HUSO29)	
	Utm-X	Utm-Y
N001	570.827	4.826.902
N002	570.683	4.826.343
N003	571.091	4.825.815
N004	571.255	4.825.505
N005	570.323	4.825.688
N006	570.706	4.824.989
TORRE MEDICION	570.980	4.826.568

-  AEROGENERADOR MODIFICACIÓN P.E. NOVO
-  ZANJA DE EVACUACIÓN MODIFICACIÓN P.E. NOVO
-  AEROGENERADOR P.E. NOVO EN EXPLOTACIÓN
-  VIAL DE NUEVO TRAZADO
-  VIAL EXISTENTE ACONDICIONADO
-  POLIGONAL DELIMITACION MODIFICACIÓN P.E. NOVO

NOTA:  
En el Anexo nº2 (Estudio de accesos) se describe el acceso previsto, así como las actuaciones necesarias en las carreteras para permitir el paso de los transportes previstos.

EDIC.	FECHA	Dibujado	Proyectado	Comprobado	Validado
1	20/02/20	LANDVEY	LANDVEY		

PROPIEDAD:



REALIZADO: 

INGENIERÍA  
Calle Emilio Gonzalez Lopez, nº9. 15011 - A Coruña    Telef. 981 101 102

Ingeniero Industrial Fco. Javier Bouza Cabarcos  
Colegiado nº 867 del ICOIG

PROYECTO DE:  
**MODIFICACIÓN DEL PARQUE EÓLICO NOVO EN EXPLOTACIÓN**

PLANO DE:  
**EMPLAZAMIENTO Y ACCESO**

SITUACION:  
**VALDOVIÑO Y NARÓN A CORUÑA**

PETICIONARIO:  
**NATURGY WIND**

FECHA: Diciembre de 2019

Nº PLANO 01-2    Hoja: 1  
De: 1

ESCALAS: 1:25.000

Documento electrónico de trámite número 20210505-19-02-2021-1132-132931 (http://icci.g-e-visa-bo.net/validacion.aspx)